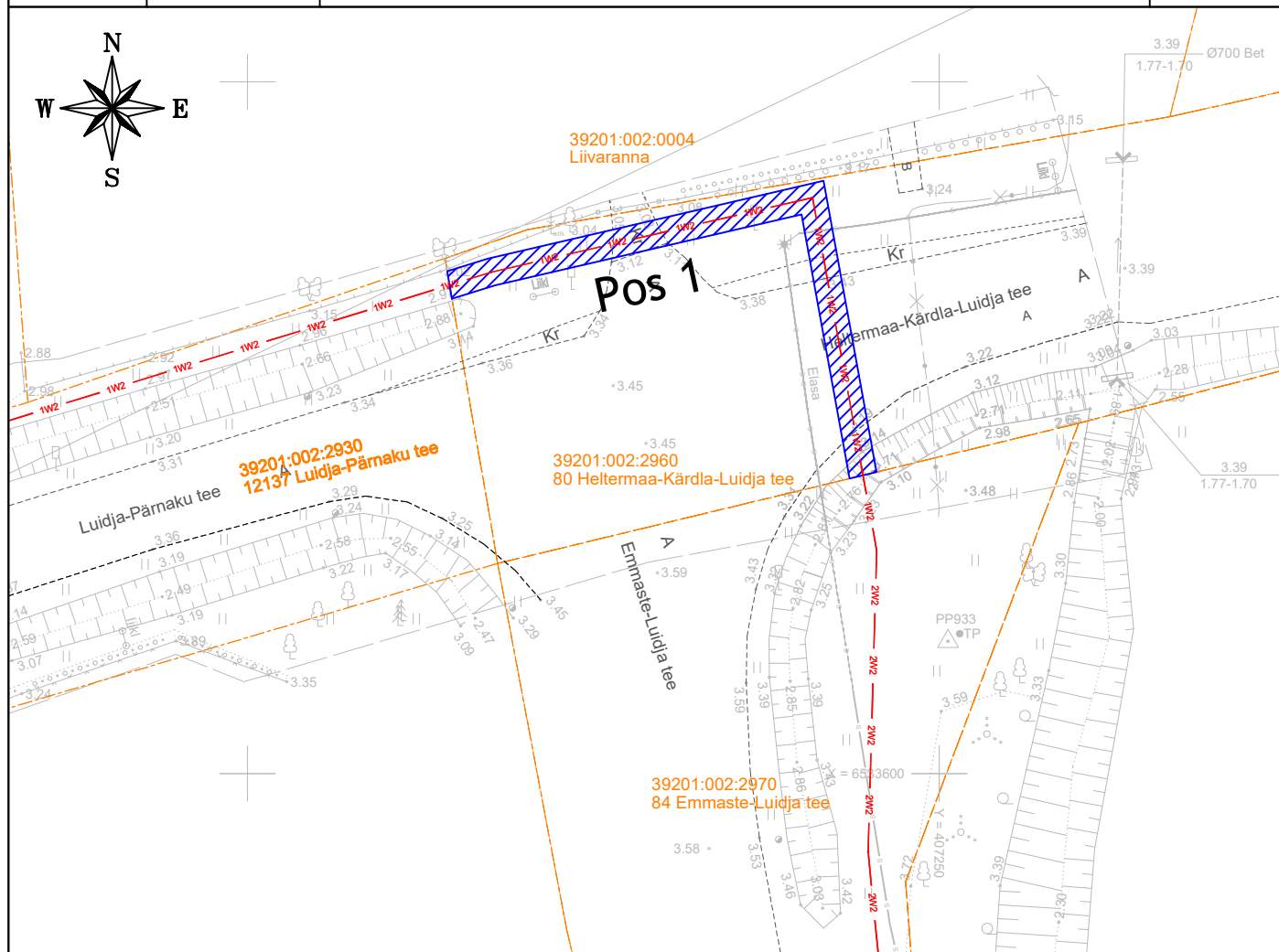





Isikliku kasutusõiguse seadmise plaan

IKÕ ala Pos nr (plaanil)	Kinnistu registriosa nr	Katastriüksuse tunnus, nimi ja sihtotstarve	IKÕ ala pindala m²
Pos 1	9836450	39201:002:2960; 80 Heltermaa-Kärdla-Luidja tee; transpordimaa	95m²



	IKÕ seadmise ala
	Kinnistute piirid
	Projekteeritud keskpinge maakaabel

Projekti nimetus / asukoht Kõpu kordon, Mägipe küla, Hiiumaa vald, Hiiumaa maakond - 630 A liitumine kindlaksmääratud piirkonnas madalpingel			Töö nr LC4212-3
Koostaja: Rasmus Valli Keskkonnaprojekt OÜ	Mõõtkava 1:500	Leht / formaat A4	Kuupäev 31.03.2026